

Voorbeeld IPR PuzzelTocht: Rondje Boxtel

Deze proefdagtocht van 32,4 kilometer is uitgezet in de omgeving van Boxtel in Noord-Brabant. Op deze dagtocht zijn 51 letters te verzamelen voor de puzzel.

De tocht telt 8 stops en leidt langs 9 bezienswaardigheden van de volgende thema's:

Eurothema's

- Romeinse Rijk
- Romaanse Bouwkunst
- 2 Franse Revolutie
- Eerste Wereldoorlog
- 7 Tweede Wereldoorlog

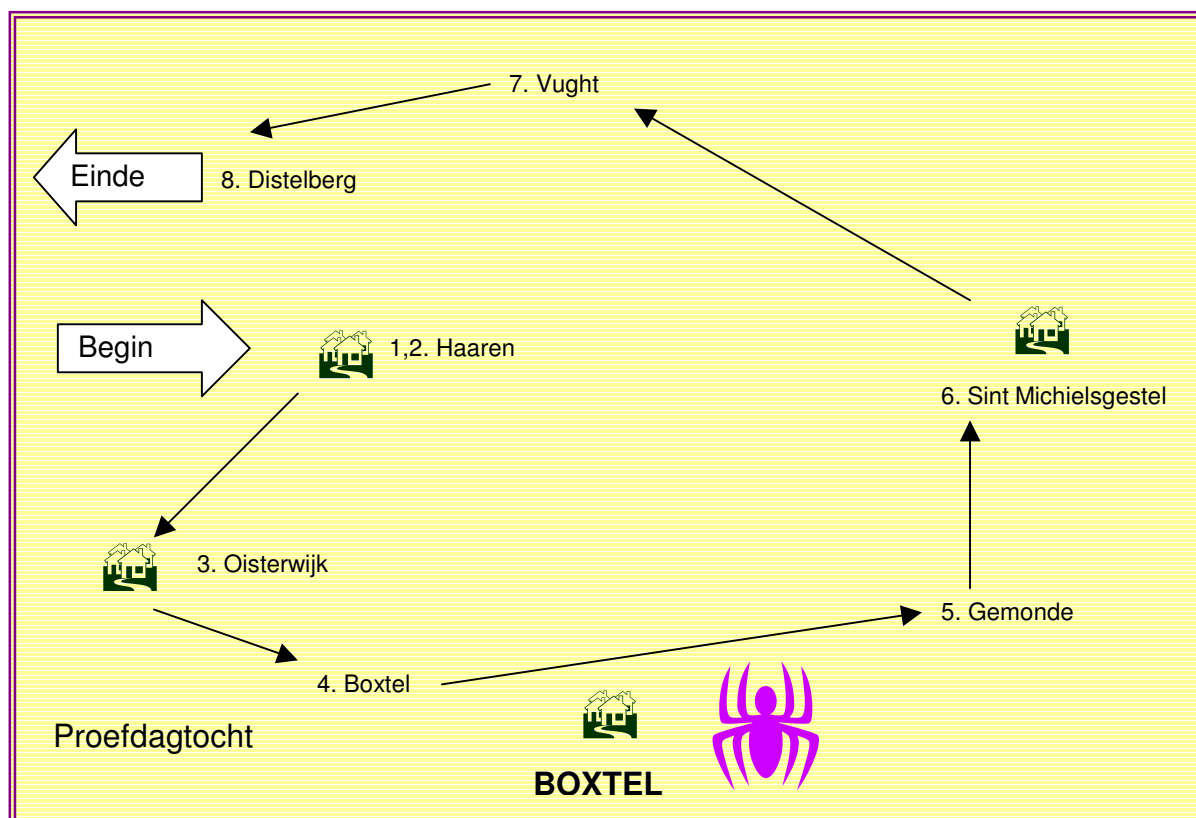
Regiothema's

- Honderdjarige Oorlog
- Frans-Duitse Oorlog 1870-1871
- Tachtigjarige Oorlog
- Spaanse Burgeroorlog
- Curiositeiten

De route.....

De route voert dan weer over de rustige Brabantse landweggetjes en dan weer door de straten van de levendige dorpen. Ook zijn er korte stukjes waarbij je van een grotere weg gebruik moet maken om de bestemming te bereiken. Het navigatiesysteem loodst je tussen stop 4 en 5 weliswaar dwars het hectische centrum van Boxtel maar verschaft je wel een goede mogelijkheid om eventueel een terrasje pakken. Hoewel het bezoek van stop 3 in het centrum van Oisterwijk daar ook alle gelegenheid toe biedt. De stops 4, 5 en 7 zijn zeer stil en landelijk en zijn uitermate geschikt om te picknicken. Bij stop 5 staat zelfs een comfortabele picknicktafel voor het geval je geen stoeltjes hebt meegenomen. Stop 2, 3 en 6 liggen midden in de bebouwde kom. Met name bij stop 3 bestaat de kans dat je even moet zoeken naar een parkeerplek. Bij de laatste stop sta je op een plek waarvan de kans nagenoeg nihil is dat je hier - anders dan met deze proefpuzzelrit - ooit terecht zou zijn gekomen.

Proefdagtocht Rondje Boxtel en de stops schematisch weergegeven



 Parkeeradressen voor het navigatiesysteem

Eventueel vooraf de stops invoeren met 'Voeg favorieten toe'

Stop	GPS-coördinaten		Naam	Adres
Nr.	Breedtegraad	Lengtegraad	Favoriet	Plaatsnaam en straat
1	N51.61679°	E5.21389°	A	Haaren, Raamse Akkers
2	N51.60304°	E5.22423°	B	Haaren, André Vissersstraat
3	N51.58082°	E5.19995°	C	Oisterwijk, Gemullehoekenweg (nr.5)
4	N51.58060°	E5.28192°	D	Boxtel, Huisvennen
5	N51.60889°	E5.36138°	E	Gemonde, Hooghemertseweg
6	N51.64065°	E5.35246°	F	Sint-Michielsgestel, Nieuwstraat (bij nr.30)
7	N51.65446°	E5.26917°	G	Vught, Loonsebaan
8	N51.65251°	E5.21520°	H	Distelberg, Hoenderstraat
Routekeuze		Snelste route		

Stopbeschrijvingen van de dagtocht

1



Navigeer naar : N51.61679°, E5.21389° (favoriet A)

Haaren, Raamse Akkers

Afstand : 68 kilometer vanuit Utrecht

Locatie : Toegang tot seminarierrein, vanaf de Rijksweg gezien

Thema : Tweede Wereldoorlog: *Vervolging*

Waardering :  

Informatie : Wat voorheen de toegang was tot de opleiding over de kennis van het hogere, was in de oorlogsjaren de toegang tot het laagste van het laagste. Een gevangenis vol verzetsmensen met beschonken Duitse bewakers. Hiervandaan werden mensen naar het beruchte werkkamp Mauthausen gezonden of ter plaatse doodgeschoten. De twee fraaie reliëfs met een helaas slecht leesbaar gedicht kunnen niet aan de aandacht ontsnappen van hen die via deze ingang het terrein betreden.

Speurvraag : Links op de muur staat een gedicht in steen. De bovenste regel is de titel. Hoe heet dit oorlogsgedicht? En wie heeft het geschreven?

Lettervraag : Zoek de plaquette onder het reliëf aan de rechterkant. Neem van de middelste regel de vierde tot en met de dertiende letter. Noteer de eerste gevonden letter in het eerste hokje hieronder, de tweede in het volgende hokje enz. en neem ze daarna over in de hokjes van het puzzelformulier.

016 + 024 + 013 + 030 + 006 + 027 +
038 + 039 + 021 + 022

2

Navigeer naar : N51.60304°, E5.22423° (favoriet B)

Haaren, André Vissersstraat

Afstand : 2,1 kilometer

- Thema : Tweede Wereldoorlog: *Verzet*
- Waardering : 🐜 🐜
- Informatie : Wat heeft dit gewone mannetje gedaan om vereeuwigd te worden?
 Hiervoor moet u weten dat het voormalige seminarie dat u zojuist passeerde tijdens de oorlog een gevangenis was en dat deze man toen bij Van Gend & Loos werkte. Met ware levensverachting smokkelde hij onder het mom van poststukken bezorgen, allerhande informatie en boodschappen naar binnen. Hij deinsde er niet voor terug bewakers te paaien om op slinkse wijze inlichtingen door te spelen. Zijn petje speelde een hoofdrol. Als u het hier op had kunnen tillen, zou u er een bericht of pakketje onder hebben gevonden. Zo werkte deze held. Zijn bescheiden voorkomen maakte hem volstrekt onverdacht. Zelfs bij achterdochtige Duitsers.
- Speurvraag : Wat zie je op de schouder van deze man en waarom heeft de kunstenaar dat zo gemaakt, denk je?
- Lettervraag : Neem van de tweede regel op de zuil de eerste en de laatste letter en vervolgens de eerste en de laatste letter van de gehele tekst.
 Noteer de gevonden letters op het puzzelformulier in de hokjes:
 045 + 046 + 008 + 023




3A

- Navigeer naar : N51.58082°, E5.19995° (favoriet C)
 Oisterwijk, Gemullehoekenweg
- Afstand : 3,8 kilometer
- Locatie : Tegenover Gemullehoekenweg 11
- Thema : Tweede Wereldoorlog
- Waardering : 🐜 🐜 🐜 🐜
- Informatie : Zelfs als je drie keer om dit monument heen loopt en alle onderdelen goed volgt, zie je nog niet echt hoe alles in elkaar grijpt. Juist dat maakt dit beeld zo bijzonder. Het ziet er in ieder geval benauwend en onprettig uit, ook al zijn de vleugels van de vrijheid onmiskenbaar aanwezig. Dit monument drukt verwarring uit over goed en kwaad en dat is in Oisterwijk zeker op zijn plaats.
 Er was hier namelijk een flinke verzetsbeweging, maar er was echter ook een grote aanhang voor Arnold Meijer en zijn fascistische ideeën. Hij woonde hier en predikte onomwonden jodenhaat, waarmee hij heel veel stemmen won. Het naoorlogse gewetensconflict hierover verklaart wellicht de nadrukkelijke aandacht voor de afgevoerde Joodse bewoners die omkwamen in de Duitse vernietigingskampen.
- Speurvraag : Welke menselijke en dierlijke delen kun je terugvinden in dit beeld?
- Lettervraag : Zoek de gedenksteen voor de vervolgte en vermoorde joden. Zoek de naam van de persoon die op 25 februari is omgekomen. Neem van zijn achternaam de eerste, de vijfde, de achtste, de negende en de laatste letter. Neem daarna van de plek waar hij is vermoord de derde en de zevende letter.
 Noteer de gevonden letters op het puzzelformulier in de hokjes:
 044 + 009 + 028 + 037 + 018 + 043 +
 035

➔ Wandel terug en ga tegenover de kerk linksaf de brede laan in naar het oude raadhuis.


- Stopnummer : **3B**
- Locatie : Vooraan in het plantsoen tegenover de voorkant van het gemeentehuis
- Thema : Franse Revolutie
- Waardering :  
- Informatie : Beklim het buitentrappetje aan de voorkant van het voormalig raadhuis en kijk recht voor je uit over de groene strook. Aan weerskanten staan de bomen prachtig op een rij maar helemaal vooraan rechts staat er eentje net uit het gelid. Je kijkt hier naar een bekijkenwaardigheid die weinig mensen op zal vallen. Een informatiebordje over de bijna dode, stakerige boom als lokkertje ontbreekt helaas.
- Als tastbaar stukje historie uit de Franse tijd is hij evenwel zeer interessant. Dit is namelijk de enige overgebleven vrijheidsboom uit de tijd dat de Fransen ons land van de Oranjes bevrijdde. In het jaar 1795 werd daar zo tegenaan gekeken. Samen met de Fransen werd om de boom gedanst om de overwinning te vieren. Twintig jaar later toen de Oranjes weer in het zadel zaten, besloot koning Willem I dat alle Franse vrijheidsbomen moesten worden gekapt. Alleen deze is wonderwel blijven staan. De gemeente getroost zich vooralsnog de moeite hem voor zijn ondergang te behoeden. Maar hoe lang nog?
- Speurvraag : Wie weet hier een speurvraag voor te verzinnen.
- Lettervraag : Neem de één na laatste letter van de naam van de straat waarin deze boom staat.
- Noteer de gevonden letters op het puzzelformulier in de hokjes:
015
-

4

- Navigeer naar : N51.58060°, E5.28192° (favoriet D)
Boxtel, Huisvennen
Let op: laatste 100 meter onverhard
- Afstand : 7,7 kilometer
- Locatie : Kampina, naast het parkeerterrein bij het Verzetslaantje
- Thema : Tweede Wereldoorlog: *Verzet*
- Waardering :   
- Informatie : Als de Duitsers je ergens voor doodschoten, had je waarschijnlijk iets gedaan wat zij als verzet zagen. Daar hoorde ook bij: door donkere bossen fietsen op weg naar onduidelijke bestemmingen. Zeker met nieuws of voedsel bij je dat je op geraffineerde manier verborgen hield. Deze verzetsman brengt voedsel naar in het bos verstopte paratroepers. De afgelegen locatie hoort echt bij de sfeer van dit verzetsmonument.
- Speurvraag : Wat vervoert deze man op de stang van zijn fiets?
- Lettervraag : Zoek de plaquettes met de namenlijsten. Neem de eerste letter van de achternaam van achtereenvolgens: Door, Wout en Pater. Neem vervolgens van de drie woorden onder het achterwiel de eerste, de vijfde en de elfde letter.
- Noteer de gevonden letters op het puzzelformulier in de hokjes:
033 + 031 + 034 + 047 + 041 + 012
-

5


- Navigeer naar : N51.60889°, E5.36138° (favoriet E)

- Gemonde, Hooghemertseweg
- Afstand : 8,3 kilometer
- Thema : Tweede Wereldoorlog: *Verzet*
- Waardering : 
- Informatie : Om de weg te vinden over de paden en door de velden naar schuil- of opvangplaatsen hadden de bevrijders de hulp en terreinkennis nodig van de plaatselijke bevolking. Hoewel het een vorm van verzet was waar de zwaarste straffen op stonden, konden de geallieerde soldaten op deze mensen steeds weer rekenen. Tegen de achtergrond van de landerijen steken deze twee schimmen, zeker bij de schemering, prachtig af. De man die de weg kent loopt vastberaden voorop. De soldaat van de 101st Airborne Division volgt in zijn voetsporen.
- Speurvraag : Waar kun je het beste aan zien dat dit niet twee soldaten zijn?
- Lettervraag : Zoek op de lijst de achtste naam. Neem van de voornaam de laatste letter en van de achternaam de één na laatste letter. Neem daarna van het woord dat er tussen haakjes achter staat de vijfde, zesde en tiende letter.
- Noteer de gevonden letters op het puzzelformulier in de hokjes:
020 + 029 + 032 + 049 + 036
-



 Picknickplek bij stop 5

- Locatie : Naast het monument
- Beschrijving : Banken + tafel / uitzicht / rustig
-


 6

- Navigeer naar : N51.64065°, E5.35246° (favoriet F)
Sint-Michielsgestel, Nieuwstraat (bij nr.30)
- Afstand : 5,0 kilometer
- Locatie : Links vooraan op het plein voor de kerk
- Thema : Tweede Wereldoorlog
- Waardering : 
- Informatie : Wat vind je van dit verwrongen gedrocht? Is deze chaos mooie symboliek die staat voor de verschrikkingen van de oorlog of is dit fröbelwerk? Is het gezicht verkramp van de pijn omdat de persoon in de buik is geschoten? Beiden armen omsluiten immers een groot gat op die plek. Misschien spreekt het geopende boek je meer aan. De twee donkere bladzijden uit de geschiedenis liggen hier voor eeuwig opengeslagen. In ieder geval nodigt het monument uit om even te blijven kijken.
- Speurvraag : In de naam Doorn is een lichaamsdeel verborgen, namelijk oor. Ergens vind je een naam waar een dier in verborgen zit. Welke? Goed zoeken!
- Lettervraag : Zoek het boek en neem van de persoon die 19 jaar is geworden de eerste letter van zijn voornaam en de laatste letter van zijn achternaam. Neem vervolgens van het beroep van A. Scheltus de vierde letter en neem daarna van de achternaam boven hem de letter die vaakst voorkomt.
- Zoek nu de tekst in grote letters achter het beeld en neem van het derde woord de eerste twee letters.
- Noteer de gevonden letters op het puzzelformulier in de hokjes:
014 + 040 + 017 + 042 + 025 + 026

 7

- Navigeer naar : N51.65446°, E5.26917° (favoriet G)
Vught, Loonsebaan
Let op: vervolg het pad circa 700 meter tot aan het parkeerterrein
- Afstand : 10,9 kilometer
- Looproute : Loop het hek door en ga naar het eind van het pad naar de muur.
- Thema : Tweede Wereldoorlog: *Vervolging*
- Waardering :  
- Informatie : De namen van de in concentratiekamp Vught gefusilleerde mensen staan hier in de stenen gebeiteld.
In het voorjaar van 1995 werd dit monument door leeghoofden beklad.
De bekladde stenen worden bewaard in het herdenkingscentrum van het voormalige kamp. Hier zijn nieuwe geplaatst. Aan het toegangshek hangt een prachtig gedicht over deze wandaad.
- Speurvraag : Welke woorden van de tekst onder de namen zou je nu anders schrijven?
- Lettervraag : Zoek de naam van de man die uit Hillegom kwam en hier op 30 augustus 1944 is doodgeschoten. Neem van zijn voornaam de tweede en de laatste letter.
Noteer de gevonden letters op het puzzelformulier in de hokjes:
019 + 048
-

 8

- Navigeer naar : N51.65251°, E5.21520° (favoriet H)
Distelberg, Hoenderstraat
Let op: volgens TomTom ligt de bestemming op een onverharde weg
- Afstand : 5,5 kilometer
- Thema : Franse Revolutie
- Waardering : 
- Informatie : Een minimaal moment uit het leven van de meest beschreven historische figuur op Jezus Christus na. Een memorabele gebeurtenis die een tekst op een steentje aan de buitenmuur van dit hoekhuis waard bleek.
- Speurvraag : Wie was het die hier zolang geleden passeerde op die zesde mei en waarvan ken jij deze persoon?
- Lettervraag : Neem van de bovenste regel op het steentje de laatste drie letters en vervolgens van de onderste regel de tiende tot en met de zestiende letter.
Noteer de gevonden letters op het puzzelformulier in de hokjes:
001 + 002 + 051 + 005 + 004 + 050 +
010 + 011 + 003 + 007

++++
Hiermee is de proef-puzzelrit ten einde. In al onze reisgidsen wordt op deze manier vanuit één vertrekpunt - al puzzelend - uitgebreid kennisgemaakt met de omgeving en met tastbare herinneringen uit de gezamenlijke Europese geschiedenis.
Resteert nog het oplossen van de letterpuzzel! Neem de gevonden letters over op het onderstaande puzzelformulier en zie de tekst die zich ontvouwt.
++++

PUZZELFORMULIER Proefdagtocht Rondje Boxtel

2b = 2^e stop, 2^e beijkwaardigheid

003 = hokje nummer 3, zoals opgegeven bij de lettervragen

8	8	8	8	8	1	8	2	3A	8	8	4	1	6	3B	1	6
001	002	003	004	005	006	007	008	009	010	011	012	013	014	015	016	017

3A	7	5	1	1	2	1	6	6	1	3A	5	1	4	5	4	4
018	019	020	021	022	023	024	025	026	027	028	029	030	031	032	033	034

3A	5	3A	1	1	6	4	6	3A	3A	2	2	4	7	5	8	8
035	036	037	038	039	040	041	042	043	044	045	046	047	048	049	050	051

Stuur de oplossing naar: ipr@live.nl.